DATI TECNICI FUNZIONALI

PISTA DI LAVORO	
TIPO PISTA	
PIAZZOLE	
ALLARGAMENTI	
STRADE DI ACCESSO PROVVISORIE	
IMPIANTI	

CONFINI AMMINISTRATIVI

DATI CARATTERISTICI

DATI DI COSTRUZIONE

PRESSIONE DI PROGETTO **75.0** bar

PRESSIONE MASSIMA DI ESERCIZIO (MOP) **64.0** bar

GRADO DI UTILIZZAZIONE DICHIARATO **f - 0.57**

REALIZZATO IN CONFORMITA' AL **D.M. 17/04/2008**

RIVESTIMENTO GIUNTI DI SALDATURA

FASCE TERMORESTRIGENTI C50 PRIMER (A.07.10.02)

DATI GENERALI

DA PROGR. Km 0+000 A 9+142 L=9142.00 m
DN 300 SP 9.5 [12"]

DA PROGR. Km 9+142 A 9+197 L=55.00 m
DN 300 SP 9.5 [12"] ESISTENTE (C.T. 9111851)

DA PROGR. Km 9+197 A 10+278 L=1081.00 m
DN 300 SP 9.5 [12"]

LUNGHEZZA TOTALE IMPIANTO 10223.00 m.

FASE EMISSIONE Costruzione

PLANIMETRIA 1:2000

CONFINI AMMINISTRATIVI

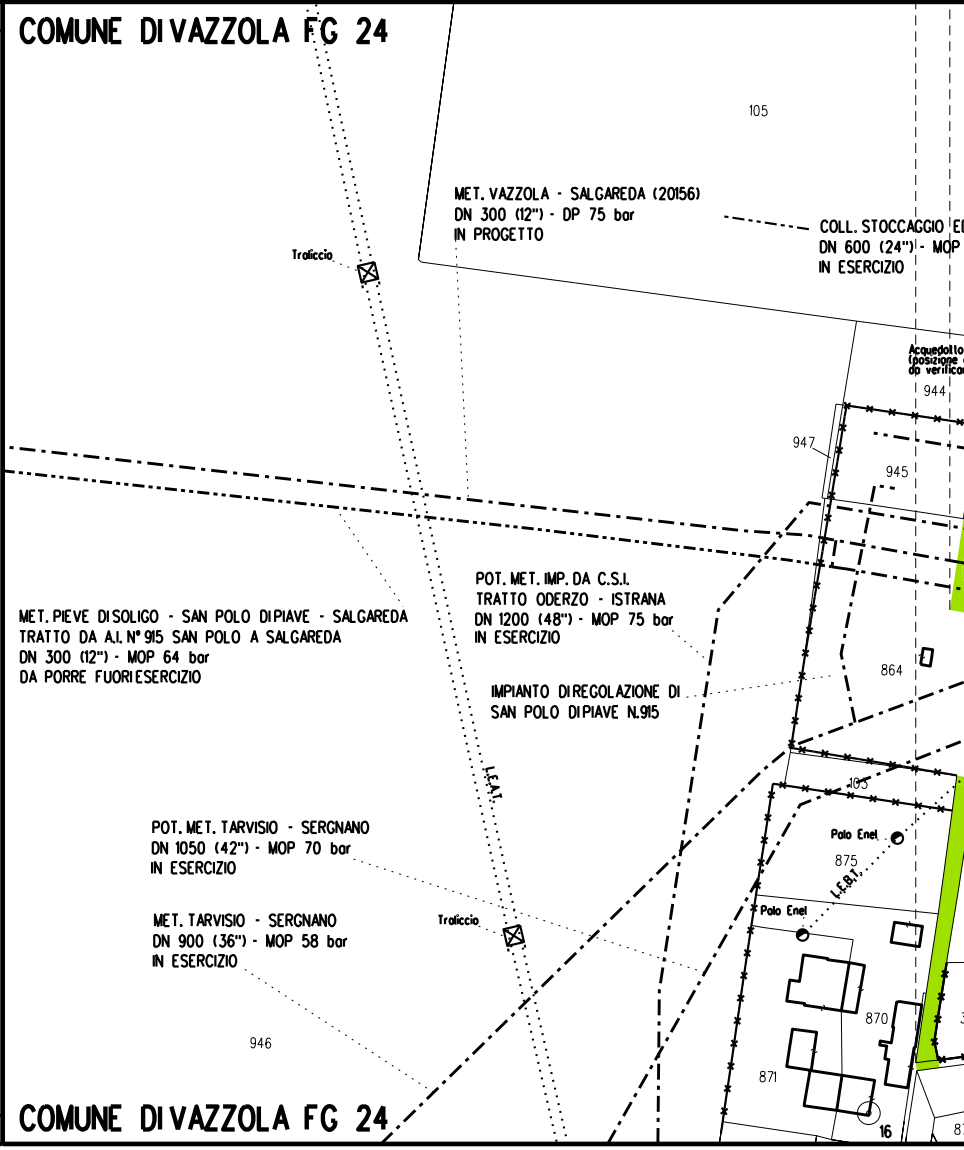

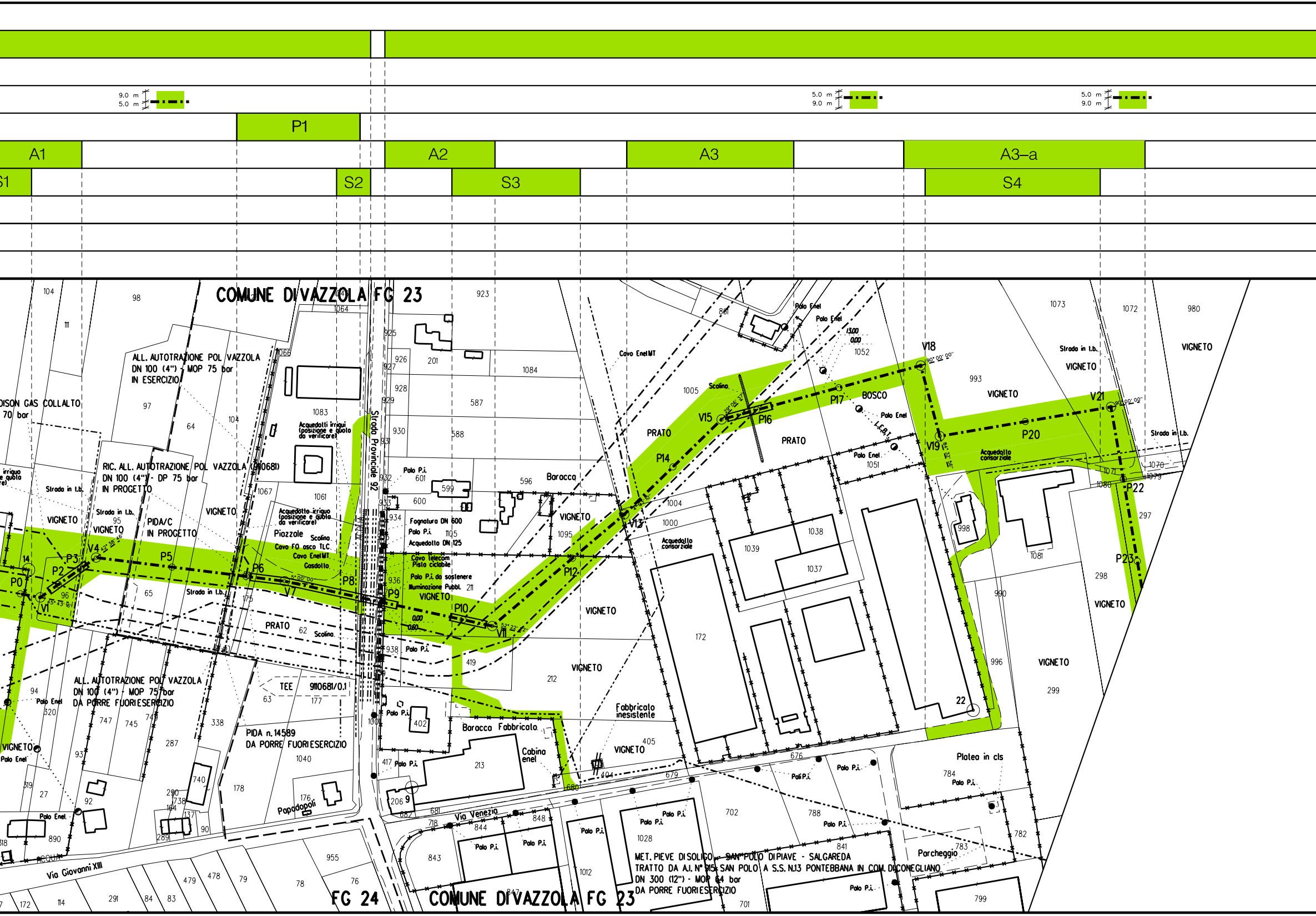
P1
A1
A2
A3
A3–a
S2
S3
S4
COMUNE DI VAZZOLA FG 23
ALL. AUTOTRAZIONE POL VAZZOLA
DN 100 (4") - MOP 75 bar
IN ESERCIZIO
RIC. ALL. AUTOTRAZIONE POL VAZZOLA (9110681)
DN 100 (4") - DP 75 bar
IN PROGETTO
PIDA/C
IN PROGETTO
ALL. AUTOTRAZIONE POL VAZZOLA
DN 100 (4") - MOP 75 bar
DA PORRE FUORI ESERCIZIO
PIDA n. 14589
DA PORRE FUORI ESERCIZIO
Strada Provinciale 92
Via Venezia
Via Giovanni XIII
FG 24
COMUNE DI VAZZOLA FG 23
MET. PIEVE DI SOLIGO - SAN POLO DI PIAVE - SALGAREDA
TRATTO DA A.I. N° 915 SAN POLO A S.S. N.13 PONTEBBANA IN COM. DI CONEGLIANO
DN 300 (12") - MOP 64 bar
DA PORRE FUORI ESERCIZIO
VIGNETO
PRATO
BOSCO
Baracca
Fabbricato inesistente
Platea in cls
Parcheggio
Piazzale
Cabina enel
Papadopoli

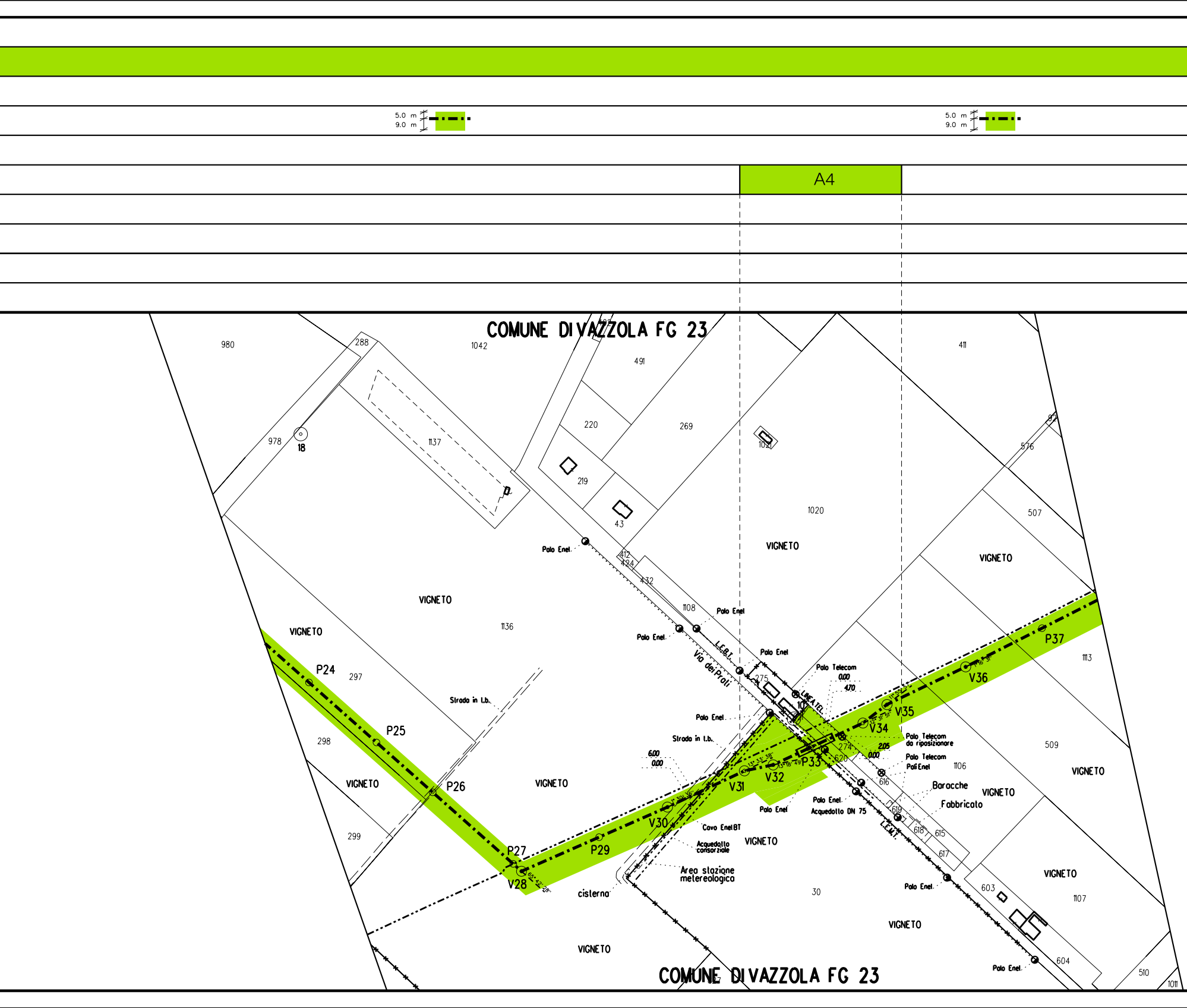
5.0 m
9.0 m
5.0 m
9.0 m
A4
COMUNE DI VAZZOLA FG 23
VIGNETO
Palo Enel
Palo Telecom
Via dei Prati
LINEA TEL.
Strada in t.b.
Cavo Enel BT
Acquedotto consorziale
Area stazione metereologica
cisterna
Baracche
Fabbricato
Palo Telecom da riposizionare
Palo Telecom
Pali Enel
Acquedotto DN 75
P24
P25
P26
P27
V28
P29
V30
V31
V32
P33
V34
V35
V36
P37
COMUNE DI VAZZOLA FG 23

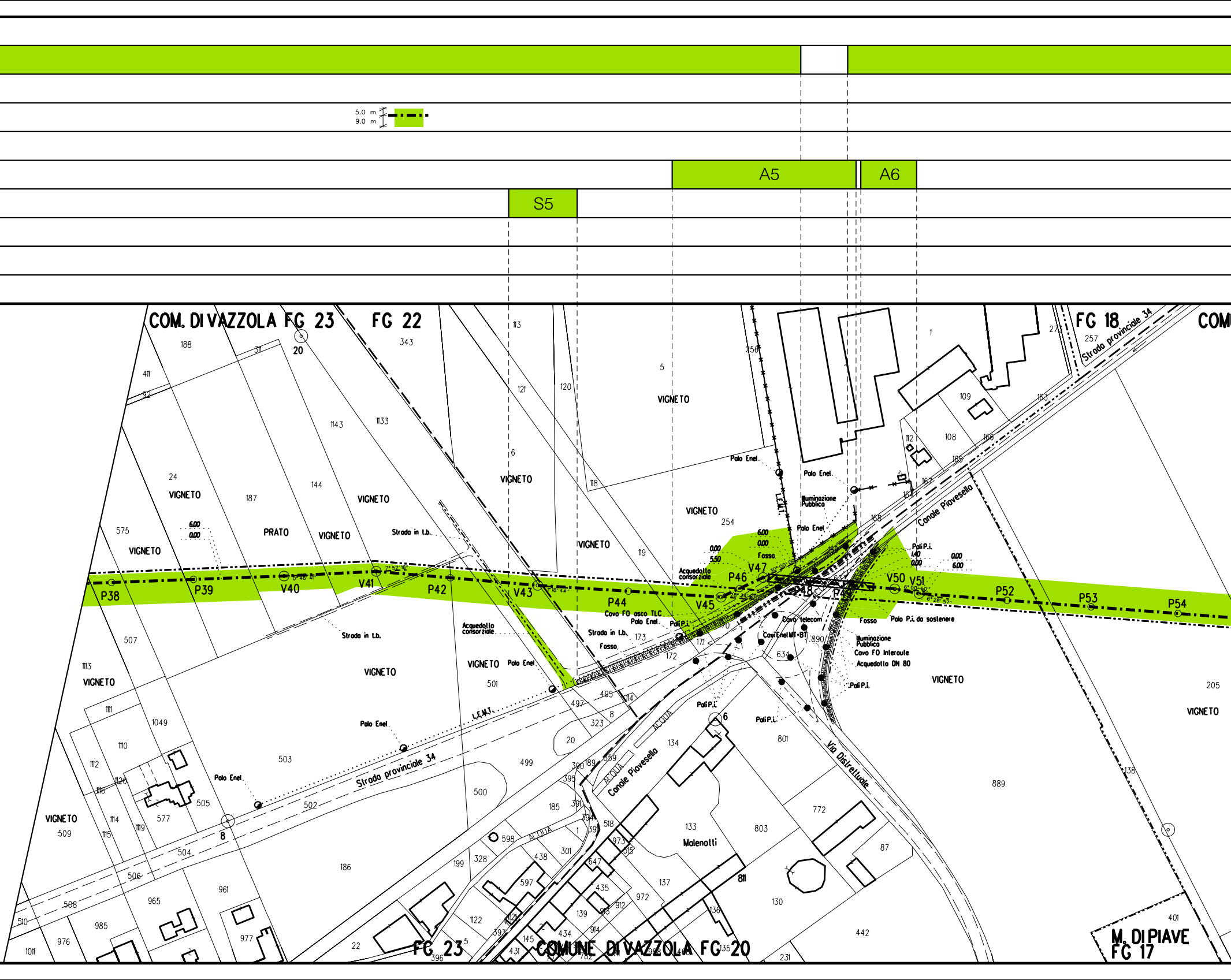

5.0 m
9.0 m
A5
A6
S5
COM. DI VAZZOLA FG 23
FG 22
FG 18
M. DI PIAVE FG 17
FG 23
COMUNE DI VAZZOLA FG 20
VIGNETO
PRATO
Strada in t.b.
Strada provinciale 34
Canale Piavesello
Via Distrettuale
Malenotti
Palo Enel
L.E.M.T.
Illuminazione Pubblica
Acquedotto consorziale
Cavo FO asco TLC
Fosso
Cavo Telecom
Cavi Enel MT-BT
Cavo FO Interoute
Acquedotto DN 80
Pali P.I.
Palo P.I. da sostenere
ACQUA
P38
P39
V40
V41
P42
V43
P44
V45
P46
V47
P48
P49
V50
V51
P52
P53
P54

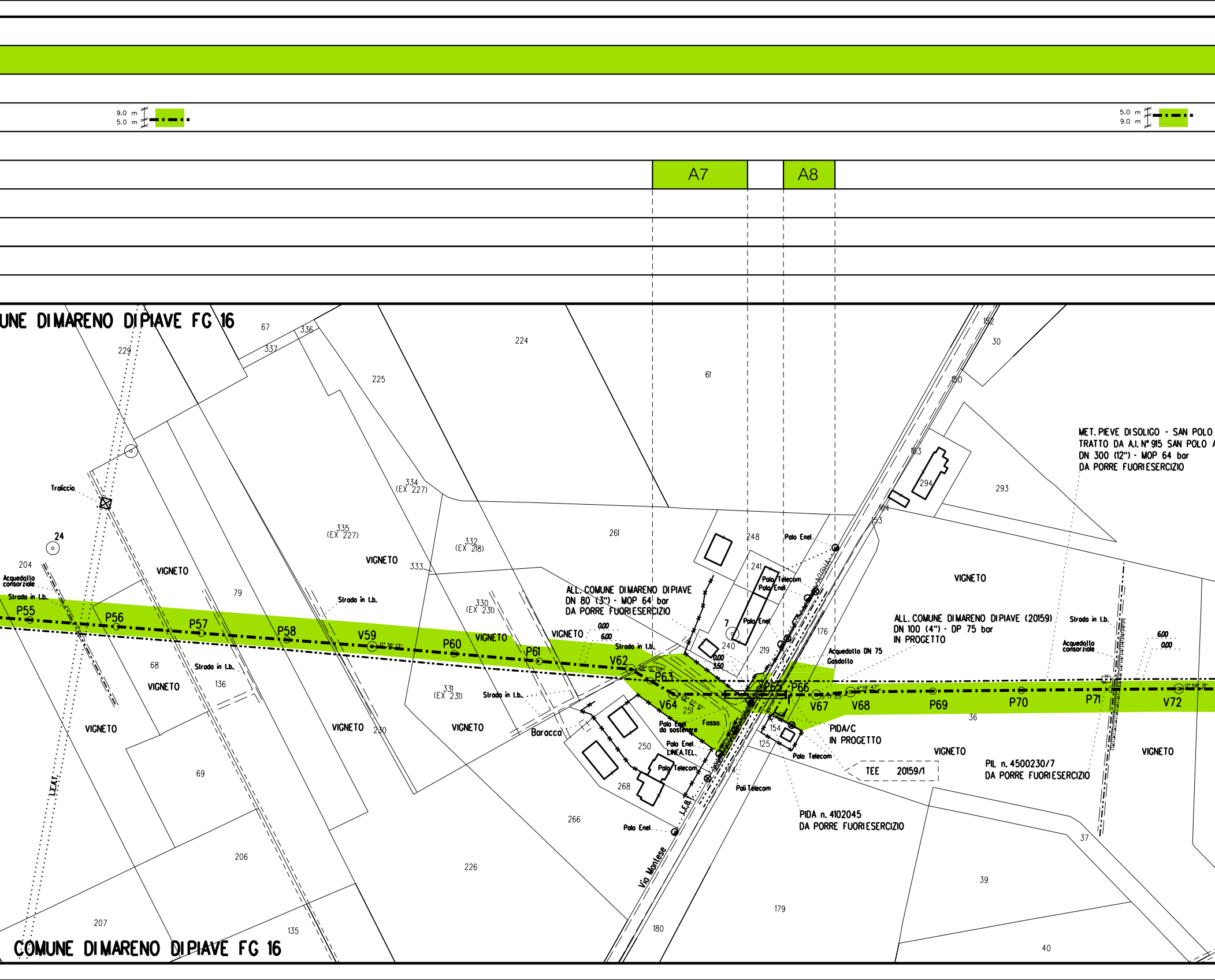
A7
A8
COMUNE DI MARENO DI PIAVE FG 16
MET. PIEVE DI SOLIGO - SAN POLO
TRATTO DA A.I. N° 915 SAN POLO
DN 300 (12") - MOP 64 bar
DA PORRE FUORI ESERCIZIO
ALL. COMUNE DI MARENO DI PIAVE
DN 80 (3") - MOP 64 bar
DA PORRE FUORI ESERCIZIO
ALL. COMUNE DI MARENO DI PIAVE (20159)
DN 100 (4") - DP 75 bar
IN PROGETTO
PIDA/C
IN PROGETTO
TEE 20159/1
PIL n. 4500230/7
DA PORRE FUORI ESERCIZIO
PIDA n. 4102045
DA PORRE FUORI ESERCIZIO
P55
P56
P57
P58
V59
P60
P61
V62
P63
V64
P66
V67
V68
P69
P70
P71
V72
VIGNETO
Traliccio
Acquedotto consorziale
Strada in t.b.
Acquedotto DN 75
Gasdotto
Polo Enel
Polo Telecom
Polo Enel da sostenere
Polo Enel LINEA TEL.
Pali Telecom
Fosso
Baracca
Via Montese
L.E.A.T.
COMUNE DI MARENO DI PIAVE FG 16

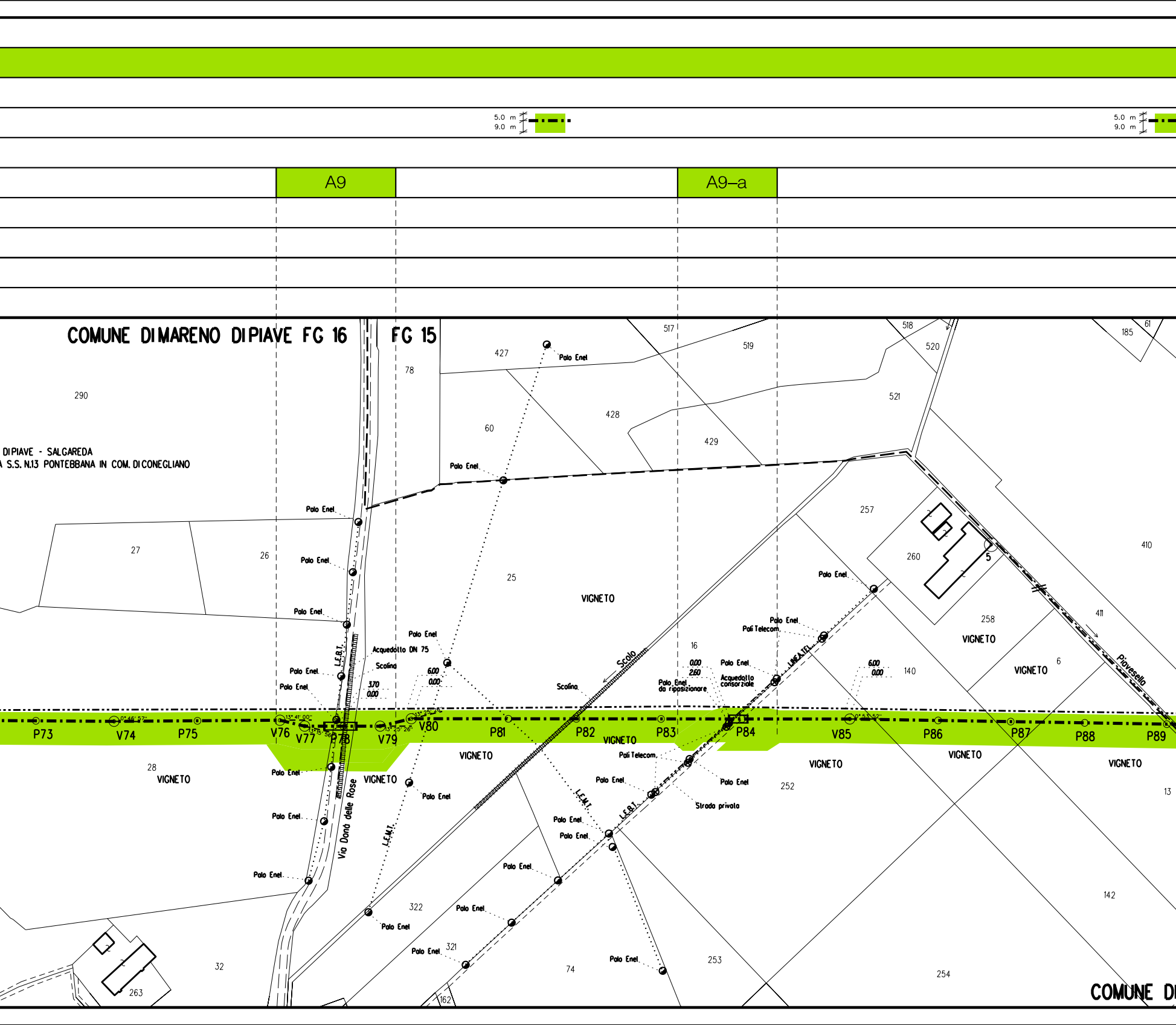

5.0 m
9.0 m
A9
A9–a
COMUNE DI MARENO DI PIAVE FG 16
FG 15
DI PIAVE - SALGAREDA
A S.S. N.13 PONTEBBANA IN COM. DI CONEGLIANO
Polo Enel
Poli Telecom
Polo Enel da riposizionare
Acquedotto DN 75
Acquedotto consorziale
Scolina
Scolo
Strada privata
L.E.B.T.
L.E.M.T.
LINEA TEL
Via Donà delle Rose
Piovesella
VIGNETO
P73
V74
P75
V76
V77
P78
V79
V80
P81
P82
P83
P84
V85
P86
P87
P88
P89
COMUNE DI

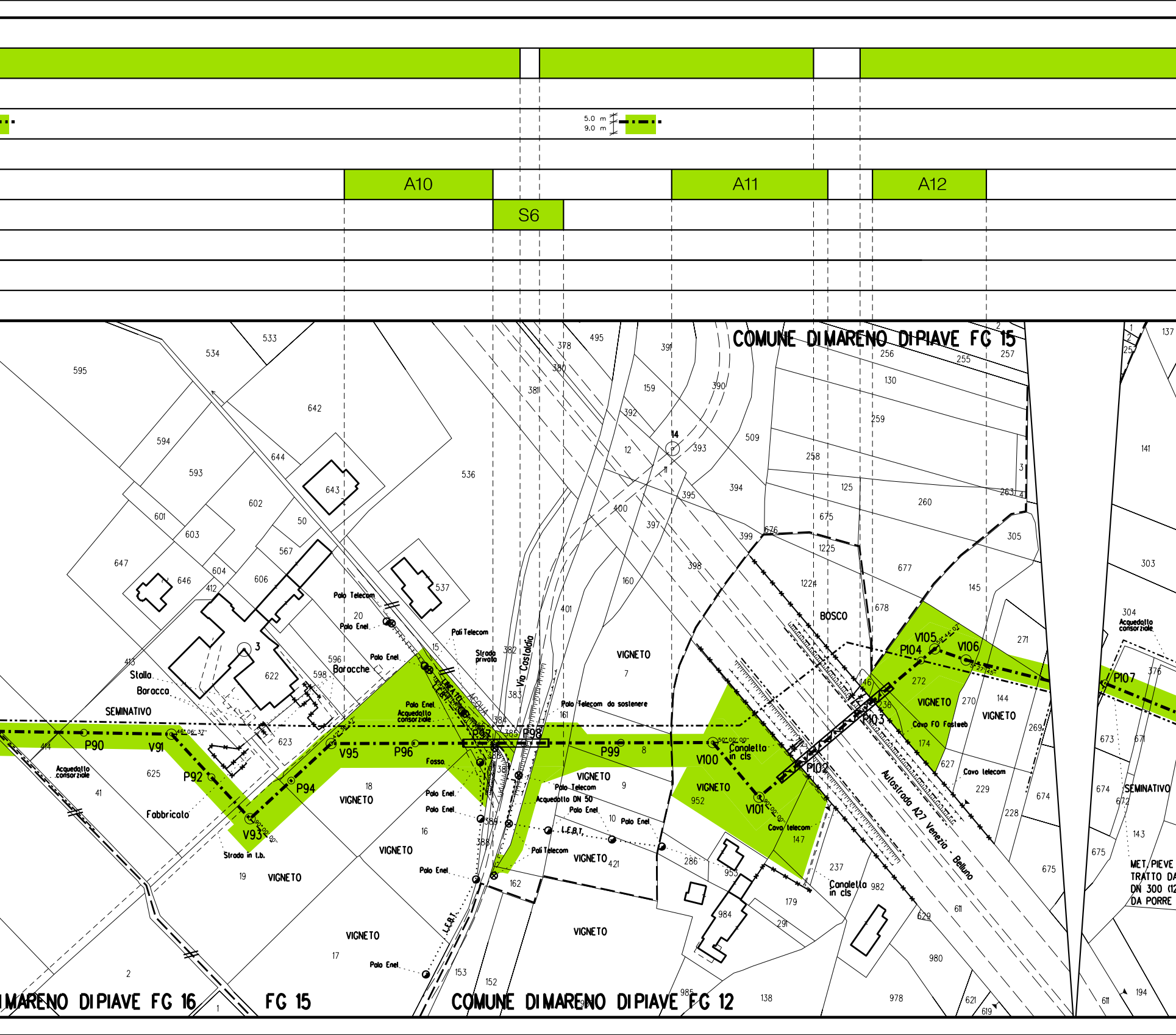

5.0 m
9.0 m
A10
S6
A11
A12
COMUNE DI MARENO DI PIAVE FG 15
COMUNE DI MARENO DI PIAVE FG 16
FG 15
COMUNE DI MARENO DI PIAVE FG 12
SEMINATIVO
Stalla
Baracca
Baracche
Fabbricato
Acquedotto consorziale
Strada in t.b.
Strada privata
Via Castaldia
VIGNETO
BOSCO
Fosso
Palo Telecom
Palo Enel
Pali Telecom
Palo Telecom da sostenere
Acquedotto DN 50
Canaletta in cls
Cavo FO Fastweb
Cavo telecom
Autostrada A27 Venezia - Belluno
P90
V91
P92
V93
P94
V95
P96
P97
P98
P99
V100
V101
P102
P103
P104
V105
V106
P107
MET. PIEVE
TRATTO DA
DN 300
DA PORRE

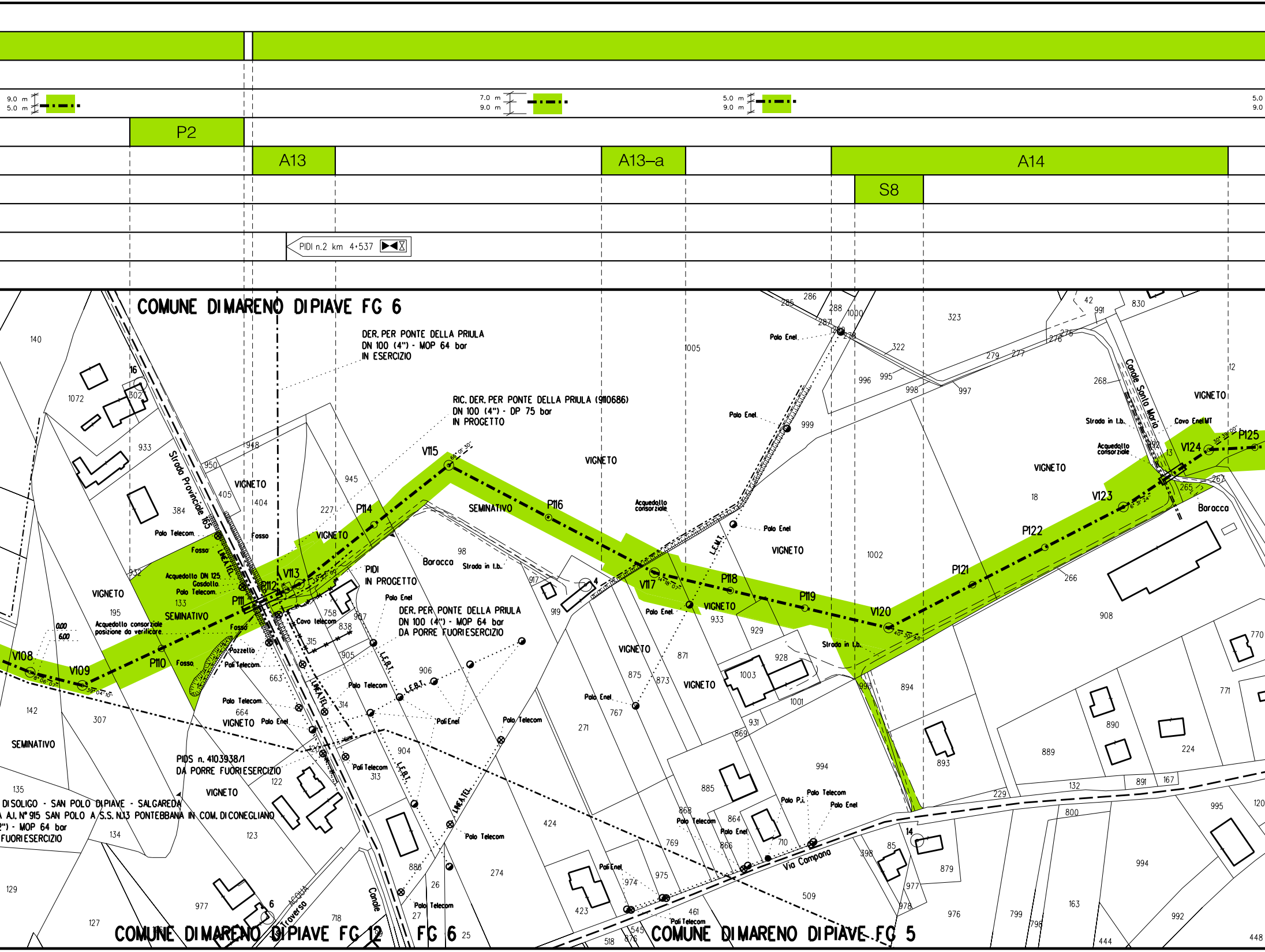

9.0 m
5.0 m
7.0 m
9.0 m
5.0 m
9.0 m
P2
A13
A13–a
A14
S8
PIDI n.2 km 4+537
COMUNE DI MARENO DI PIAVE FG 6
DER. PER PONTE DELLA PRIULA
DN 100 (4") - MOP 64 bar
IN ESERCIZIO
RIC. DER. PER PONTE DELLA PRIULA (9110686)
DN 100 (4") - DP 75 bar
IN PROGETTO
DER. PER PONTE DELLA PRIULA
DN 100 (4") - MOP 64 bar
DA PORRE FUORIESERCIZIO
PIDI
IN PROGETTO
PIDS n. 4103938/1
DA PORRE FUORIESERCIZIO
DI SOLIGO - SAN POLO DI PIAVE - SALGAREDA
A. AI. N° 915 SAN POLO A S.S. N.13 PONTEBBANA IN COM. DI CONEGLIANO
2") - MOP 64 bar
FUORIESERCIZIO
Strada Provinciale 165
Canale Santa Maria
Via Campana
Acquedotto DN 125
Gasdotto
Acquedotto consorziale
posizione da verificare
Strada in t.b.
Cavo Enel MT
Cavo telecom
Polo Telecom
Polo Enel
Pozzetto
Fosso
Baracca
Barocca
VIGNETO
SEMINATIVO
V108
V109
P110
P111
P112
V113
P114
V115
P116
V117
P118
P119
V120
P121
P122
V123
V124
P125
COMUNE DI MARENO DI PIAVE FG 12
FG 6
COMUNE DI MARENO DI PIAVE FG 5

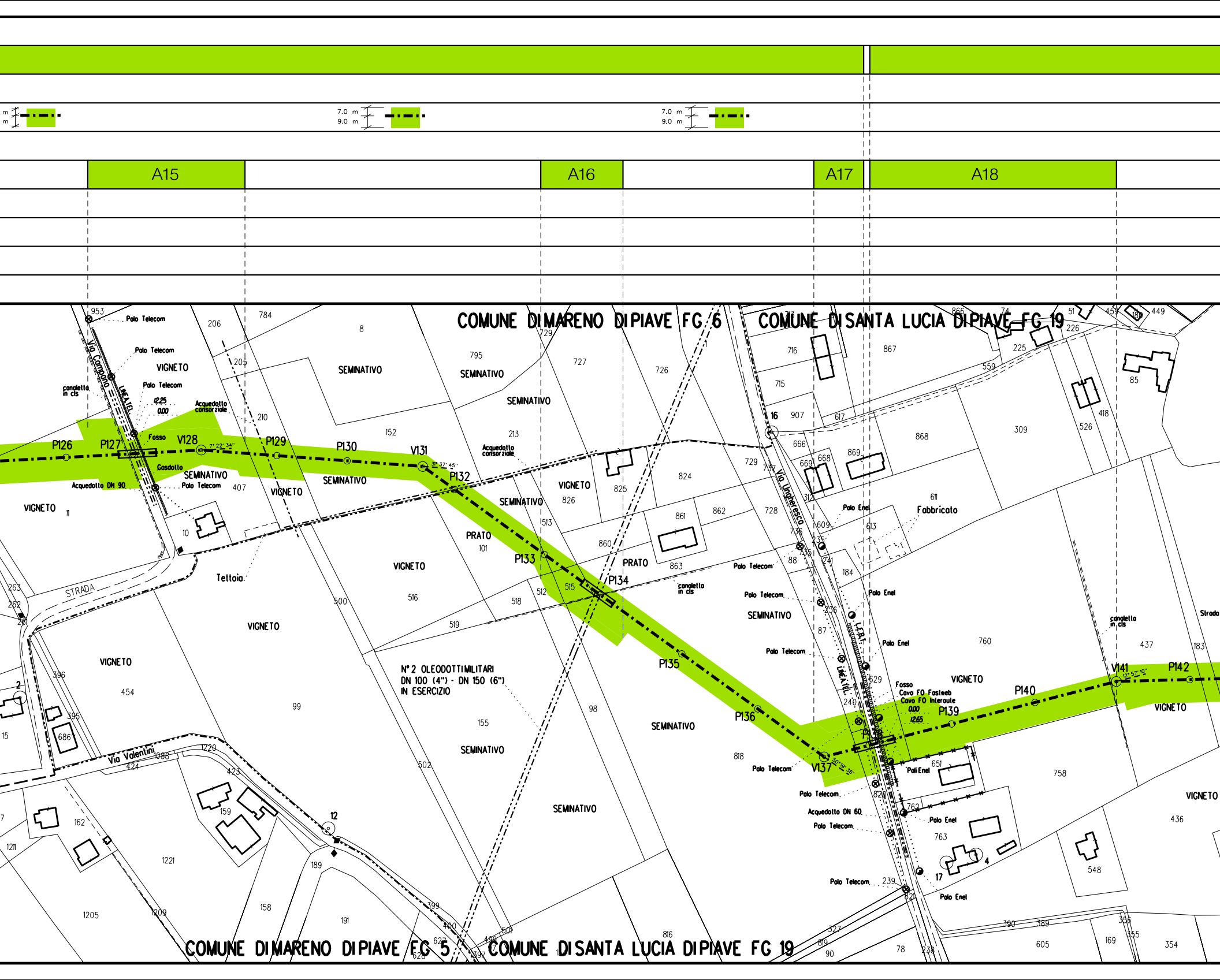

7.0 m
9.0 m
A15
A16
A17
A18
COMUNE DI MARENO DI PIAVE FG 6
COMUNE DI SANTA LUCIA DI PIAVE FG 19
COMUNE DI MARENO DI PIAVE FG 5
COMUNE DI SANTA LUCIA DI PIAVE FG 19
Via Campagna
Via Ungheresco
Via Valentini
STRADA
Strada
P126
P127
V128
P129
P130
V131
P132
P133
P134
P135
P136
V137
P139
P140
V141
P142
Polo Telecom
Polo Enel
Pali Enel
Fosso
Gasdotto
Acquedotto DN 90
Acquedotto consorziale
Acquedotto DN 60
canaletta in cls
LINEA TEL.
L.F.B.T.
Cavo FO Fastweb
Cavo FO Interoute
Teltoia
Fabbricato
N° 2 OLEODOTTI MILITARI
DN 100 (4") - DN 150 (6")
IN ESERCIZIO
VIGNETO
SEMINATIVO
PRATO

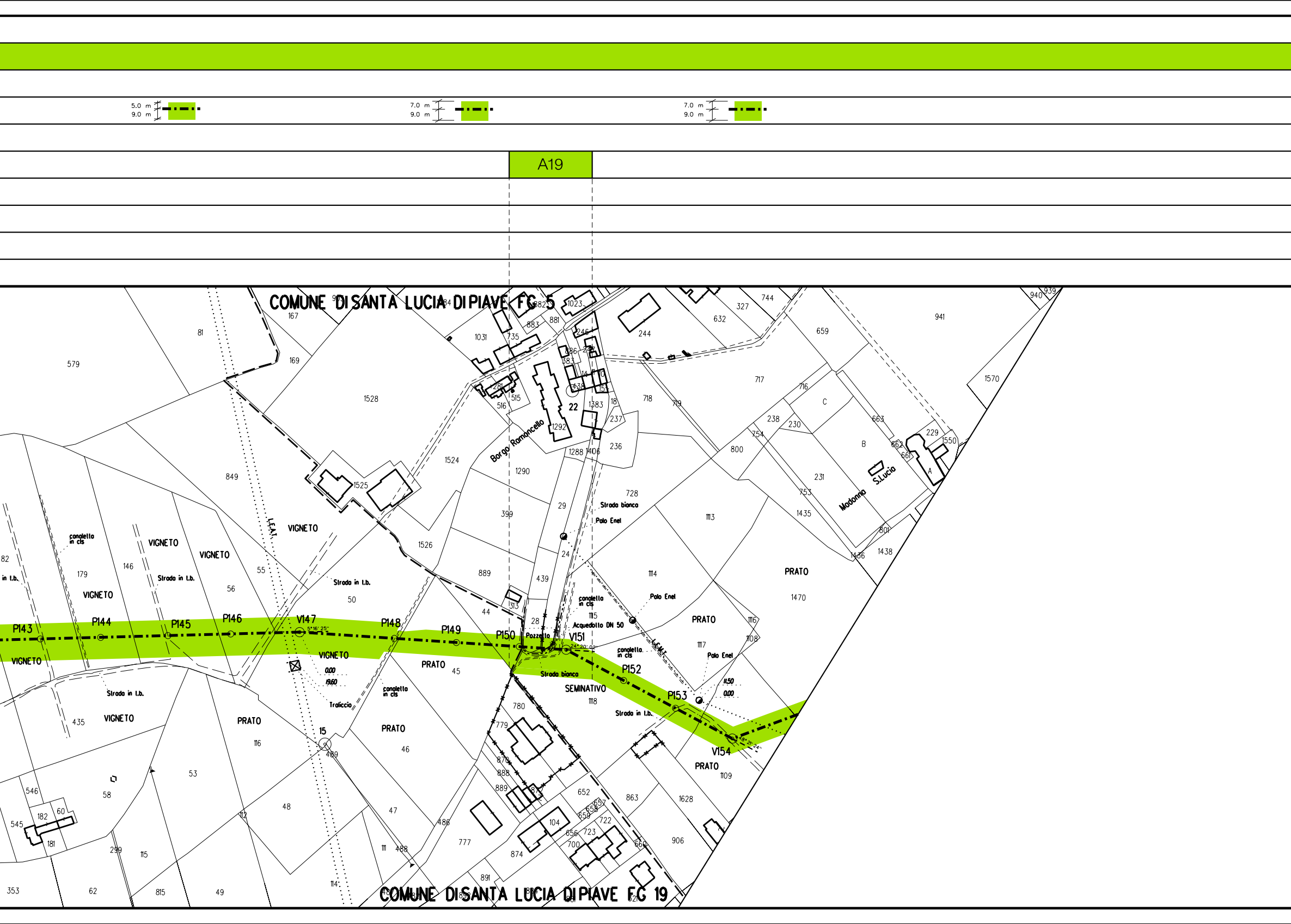

5.0 m
9.0 m
7.0 m
9.0 m
7.0 m
9.0 m
A19
COMUNE DI SANTA LUCIA DI PIAVE FG 5
Borgo Ramoncello
Strada bianca
Palo Enel
VIGNETO
PRATO
SEMINATIVO
Strada in t.b.
canaletto in cls
Acquedotto DN 50
Pozzetto
Tralicco
L.E.A.T.
Madonna S.Lucia
P143
P144
P145
P146
V147
P148
P149
P150
V151
P152
P153
V154
COMUNE DI SANTA LUCIA DI PIAVE FG 19

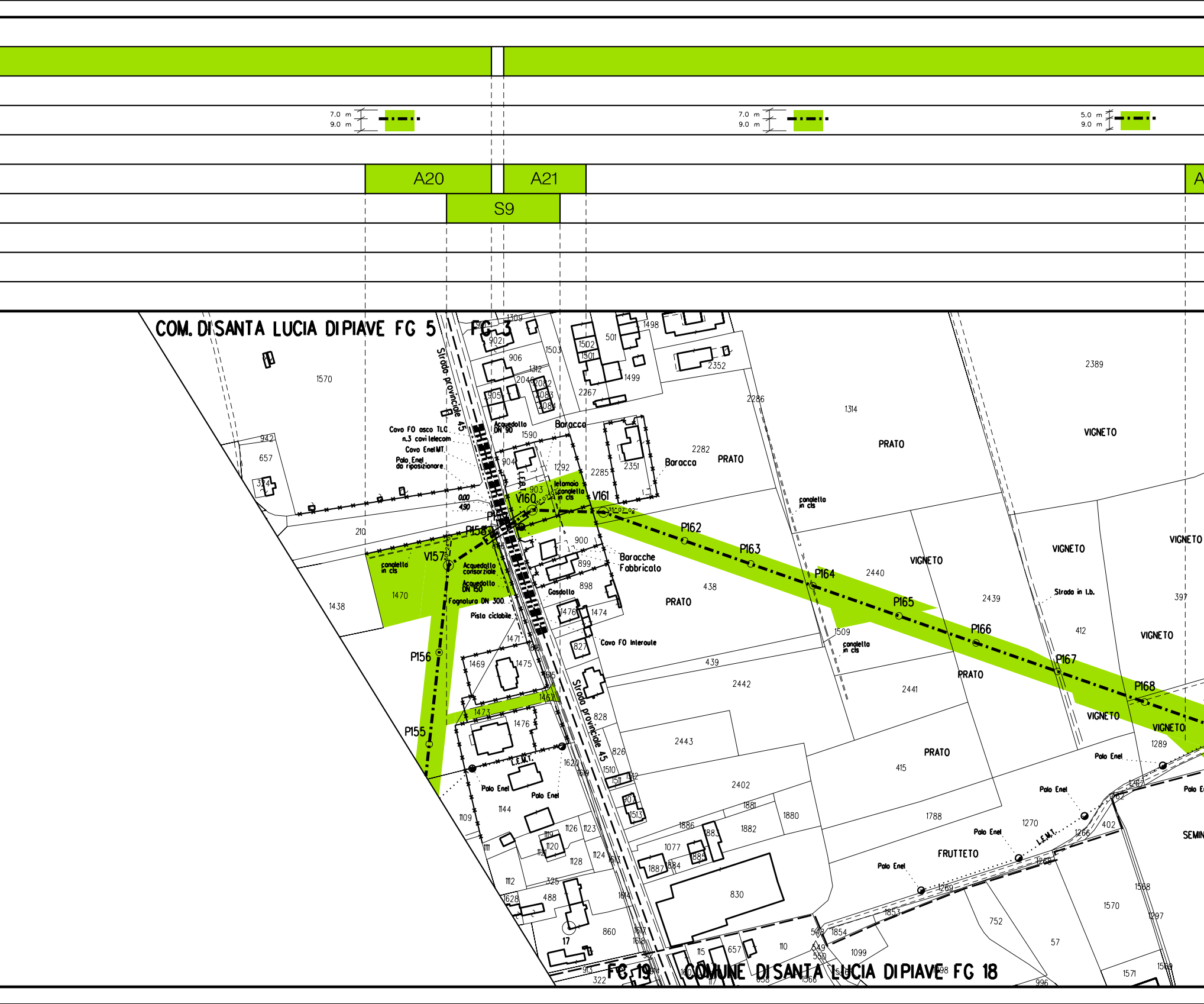

7.0 m
9.0 m
A20
A21
S9
COM. DI SANTA LUCIA DI PIAVE FG 5
FG 3
Strada provinciale 45
Cavo FO asco TLC
n.3 cavi telecom
Cavo Enel MT
Palo Enel da riposizionare
Acquedotto DN 90
Baracca
Letamaio
canaletta in cls
V160
V161
P158
V157
P156
P155
P162
P163
P164
P165
P166
P167
P168
Acquedotto consorziale
Acquedotto DN 150
Fognatura DN 300
Pista ciclabile
Gasdotto
Baracche Fabbricato
Cavo FO Interoute
PRATO
VIGNETO
FRUTTETO
Strada in t.b.
Palo Enel
L.E.M.T.
SEMIN
FG 19
COMUNE DI SANTA LUCIA DI PIAVE FG 18

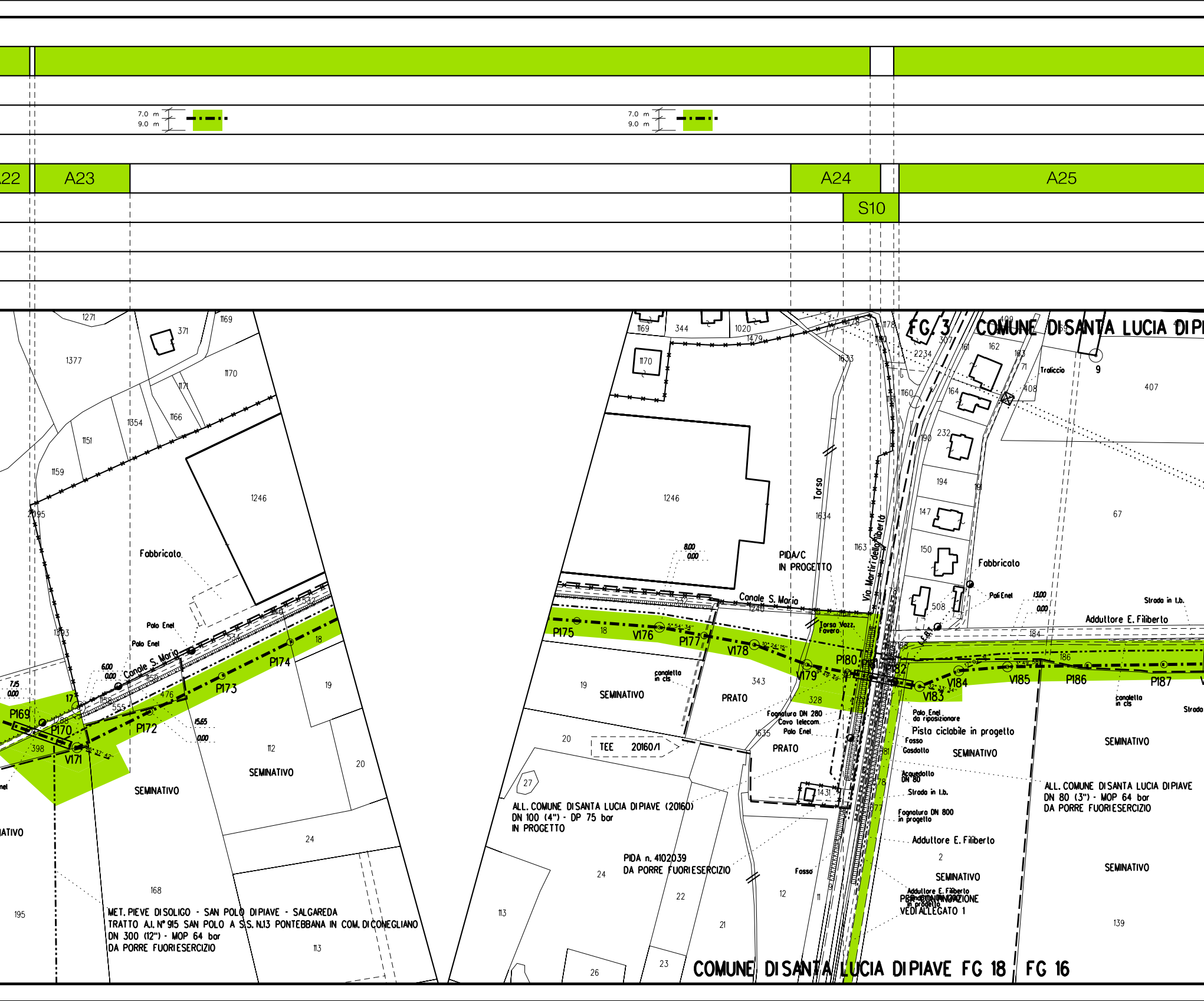
A22
A23
A24
A25
S10
7.0 m
9.0 m
COMUNE DI SANTA LUCIA DI PIAVE FG 18
FG 16
FG 3
Fabbricato
Canale S. Maria
Polo Enel
P169
P170
V171
P172
P173
P174
P175
V176
P177
V178
V179
P180
V183
V184
V185
P186
P187
SEMINATIVO
PRATO
MET. PIEVE DI SOLIGO - SAN POLO DI PIAVE - SALGAREDA
TRATTO Al. N° 915 SAN POLO A S.S. N.13 PONTEBBANA IN COM. DI CONEGLIANO
DN 300 (12") - MOP 64 bar
DA PORRE FUORI ESERCIZIO
ALL. COMUNE DI SANTA LUCIA DI PIAVE (20160)
DN 100 (4") - DP 75 bar
IN PROGETTO
PIDA n. 4102039
DA PORRE FUORI ESERCIZIO
TEE 20160/1
PIDA/C
IN PROGETTO
Torso
Via Martiri della Libertà
Torso Vazz. Favero
canaletto in cls
Fognatura DN 280
Cavo telecom.
Polo Enel
Polo Enel da riposizionare
Pista ciclabile in progetto
Fosso
Gasdotto
Acquedotto DN 80
Strada in t.b.
Fognatura DN 800 in progetto
Adduttore E. Filiberto
PER CONTINUAZIONE VEDI ALLEGATO 1
ALL. COMUNE DI SANTA LUCIA DI PIAVE
DN 80 (3") - MOP 64 bar
DA PORRE FUORI ESERCIZIO
Traliccio
Poli Enel

A25–a	A26	A26–a

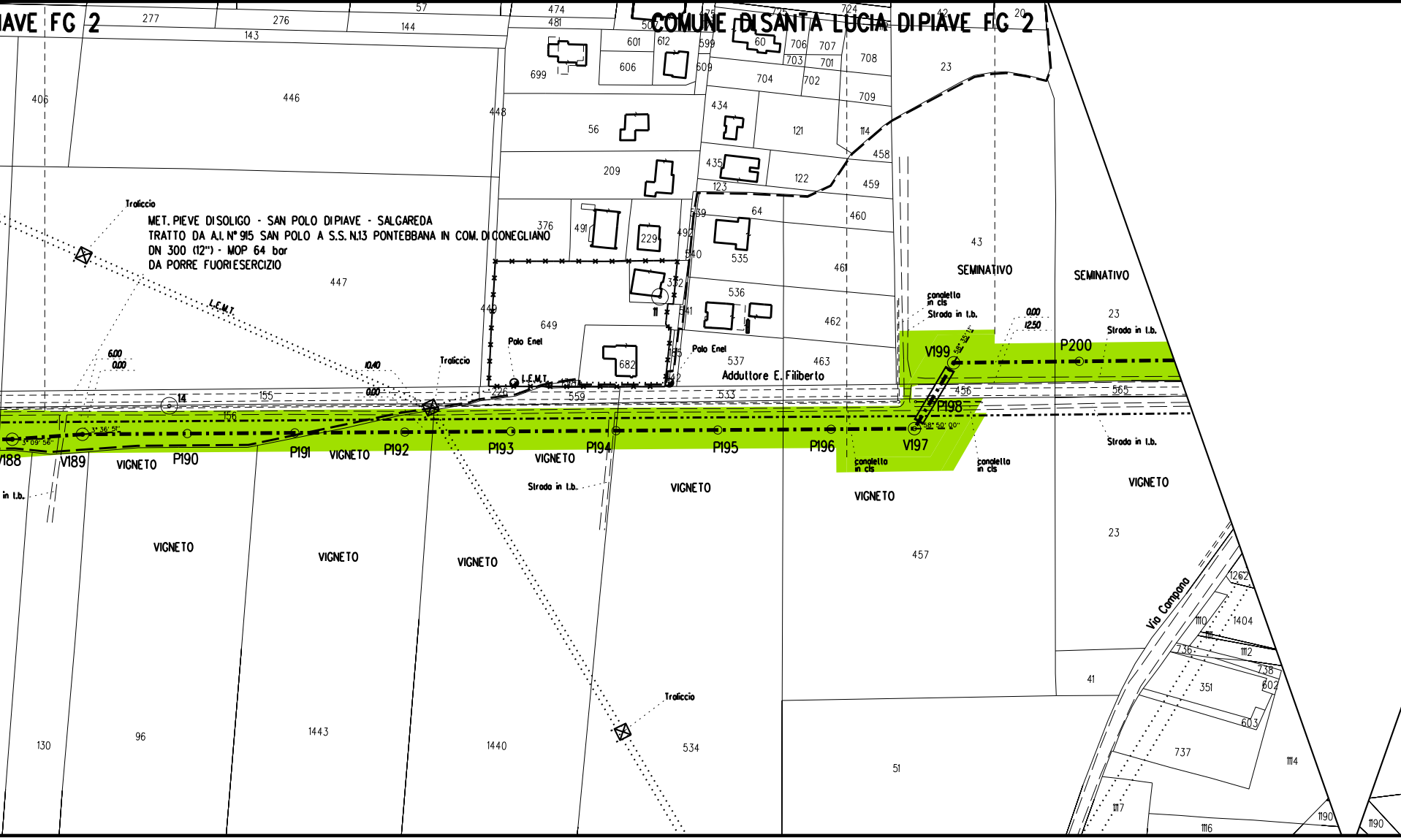

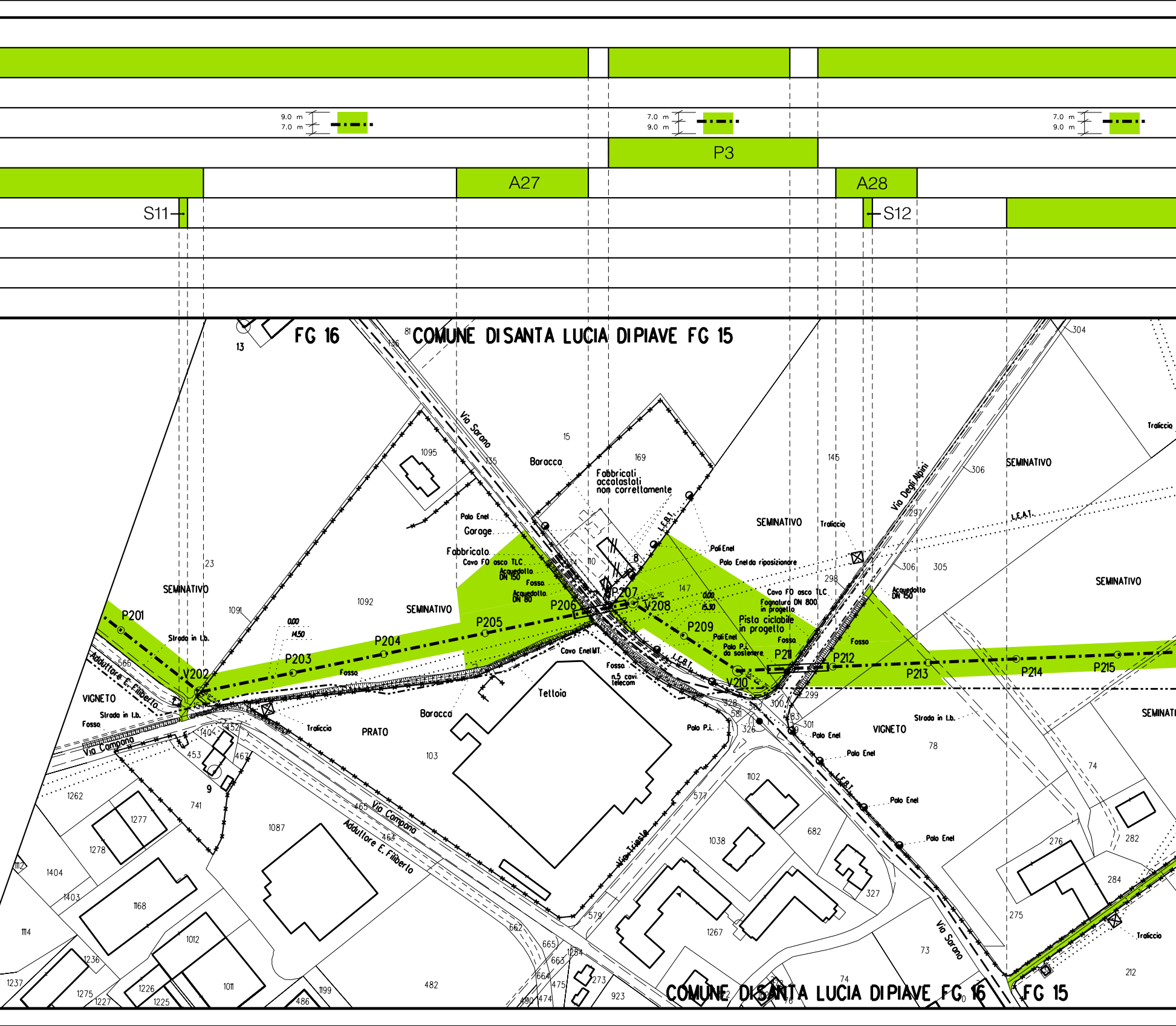

9.0 m
7.0 m
P3
A27
A28
S11
S12
FG 16
COMUNE DI SANTA LUCIA DI PIAVE FG 15
Via Sarano
Baracca
Fabbricati accatastati non correttamente
SEMINATIVO
Via Degli Alpini
Traliccio
L.E.A.T.
Palo Enel
Garage
Fabbricato
Cavo FO asco TLC
Acquedotto DN 150
Fosso
Acquedotto DN 80
Pali Enel
Palo Enel da riposizionare
Fognatura DN 800 in progetto
Pista ciclabile in progetto
Palo P.I. da sostenere
P201
P202
P203
P204
P205
P206
P207
V208
P209
V210
P211
P212
P213
P214
P215
V202
Strada in I.b.
Adduttore E. Filiberto
VIGNETO
Via Campana
PRATO
Tettoia
Cavo Enel MT.
n.5 cavi telecom
Palo P.I.
Via Trieste
COMUNE DI SANTA LUCIA DI PIAVE FG 16
FG 15

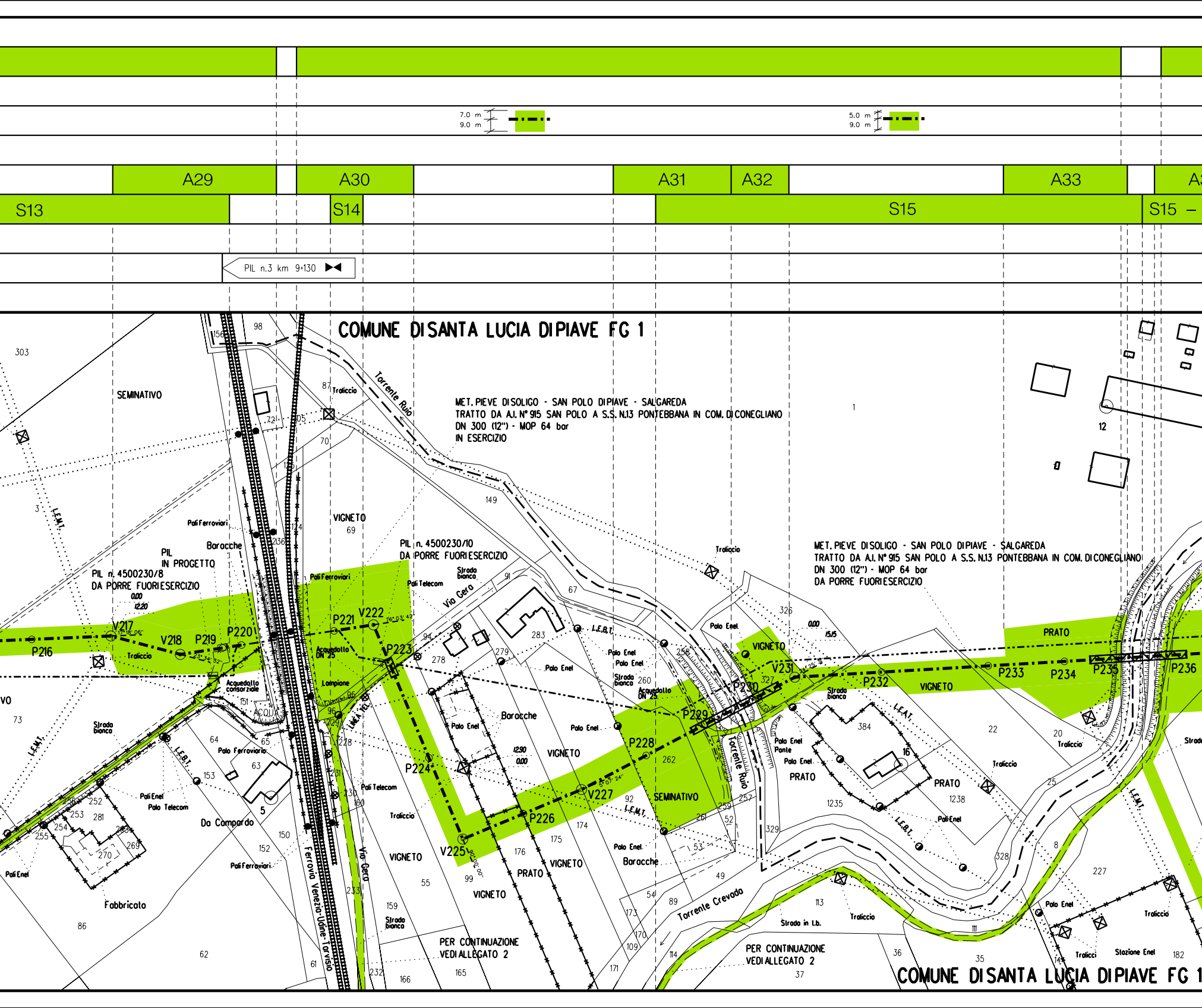

7.0 m
9.0 m
5.0 m
9.0 m
A29
A30
A31
A32
A33
S13
S14
S15
PIL n.3 km 9+130
COMUNE DI SANTA LUCIA DI PIAVE FG 1
MET. PIEVE DI SOLIGO - SAN POLO DI PIAVE - SALGAREDA
TRATTO DA A.I. N° 915 SAN POLO A S.S. N.13 PONTEBBANA IN COM. DI CONEGLIANO
DN 300 (12") - MOP 64 bar
IN ESERCIZIO
MET. PIEVE DI SOLIGO - SAN POLO DI PIAVE - SALGAREDA
TRATTO DA A.I. N° 915 SAN POLO A S.S. N.13 PONTEBBANA IN COM. DI CONEGLIANO
DN 300 (12") - MOP 64 bar
DA PORRE FUORI ESERCIZIO
PIL n. 4500230/10
DA PORRE FUORI ESERCIZIO
PIL n. 4500230/8
DA PORRE FUORI ESERCIZIO
PIL
IN PROGETTO
Torrente Ruio
Torrente Crevada
Ferrovia Venezia-Udine-Tarvisio
Via Gera
Da Campardo
SEMINATIVO
VIGNETO
PRATO
Baracche
Fabbricato
Traliccio
Pali Ferroviari
Pali Telecom
Palo Enel
Strada bianca
Acquedotto DN 25
Acquedotto consorziale
Lampione
L.E.M.T.
L.E.B.T.
L.E.A.T.
P216
V217
V218
P219
P220
P221
V222
P223
P224
V225
P226
V227
P228
P229
P230
V231
P232
P233
P234
P235
P236
PER CONTINUAZIONE VEDI ALLEGATO 2
PER CONTINUAZIONE VEDI ALLEGATO 2
Stazione Enel

34		A35		A36
S16	S15			

7.0 m
9.0 m

PIDI/D n.4 km 10+060

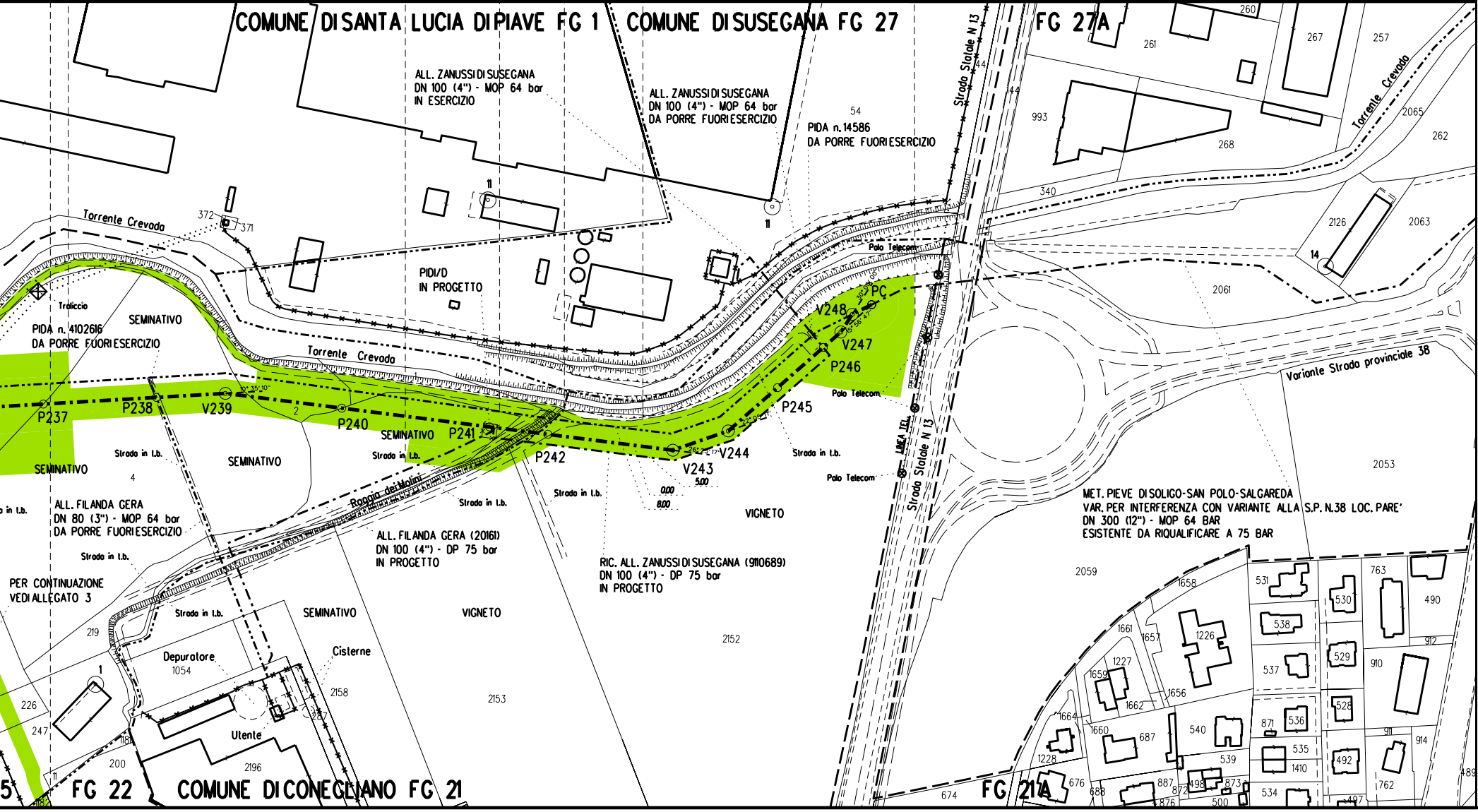

ALLEGATO 1

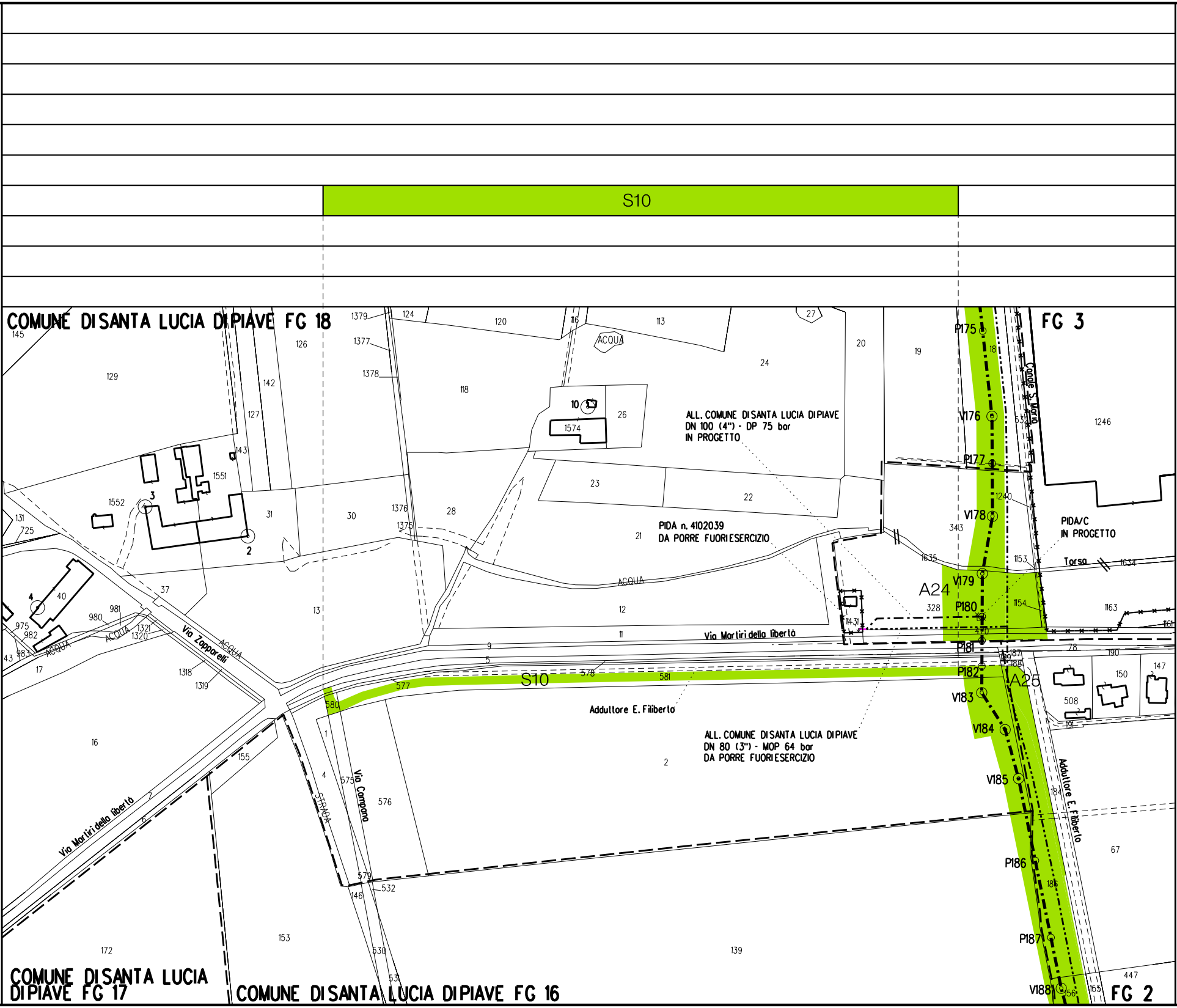
S10
COMUNE DI SANTA LUCIA DI PIAVE FG 18
FG 3
ALL. COMUNE DI SANTA LUCIA DI PIAVE
DN 100 (4") - DP 75 bar
IN PROGETTO
PIDA n. 4102039
DA PORRE FUORI ESERCIZIO
PIDA/C
IN PROGETTO
Canale S. Maria
Torsa
ACQUA
A24
A25
Via Martiri della libertà
Via Zapparelli
Via Campana
STRADA
Adduttore E. Filiberto
ALL. COMUNE DI SANTA LUCIA DI PIAVE
DN 80 (3") - MOP 64 bar
DA PORRE FUORI ESERCIZIO
P175
V176
P177
V178
V179
P180
P181
P182
V183
V184
V185
P186
P187
V188
COMUNE DI SANTA LUCIA DI PIAVE FG 17
COMUNE DI SANTA LUCIA DI PIAVE FG 16
FG 2

ALLEGATO 2

	S15	S14 – S15

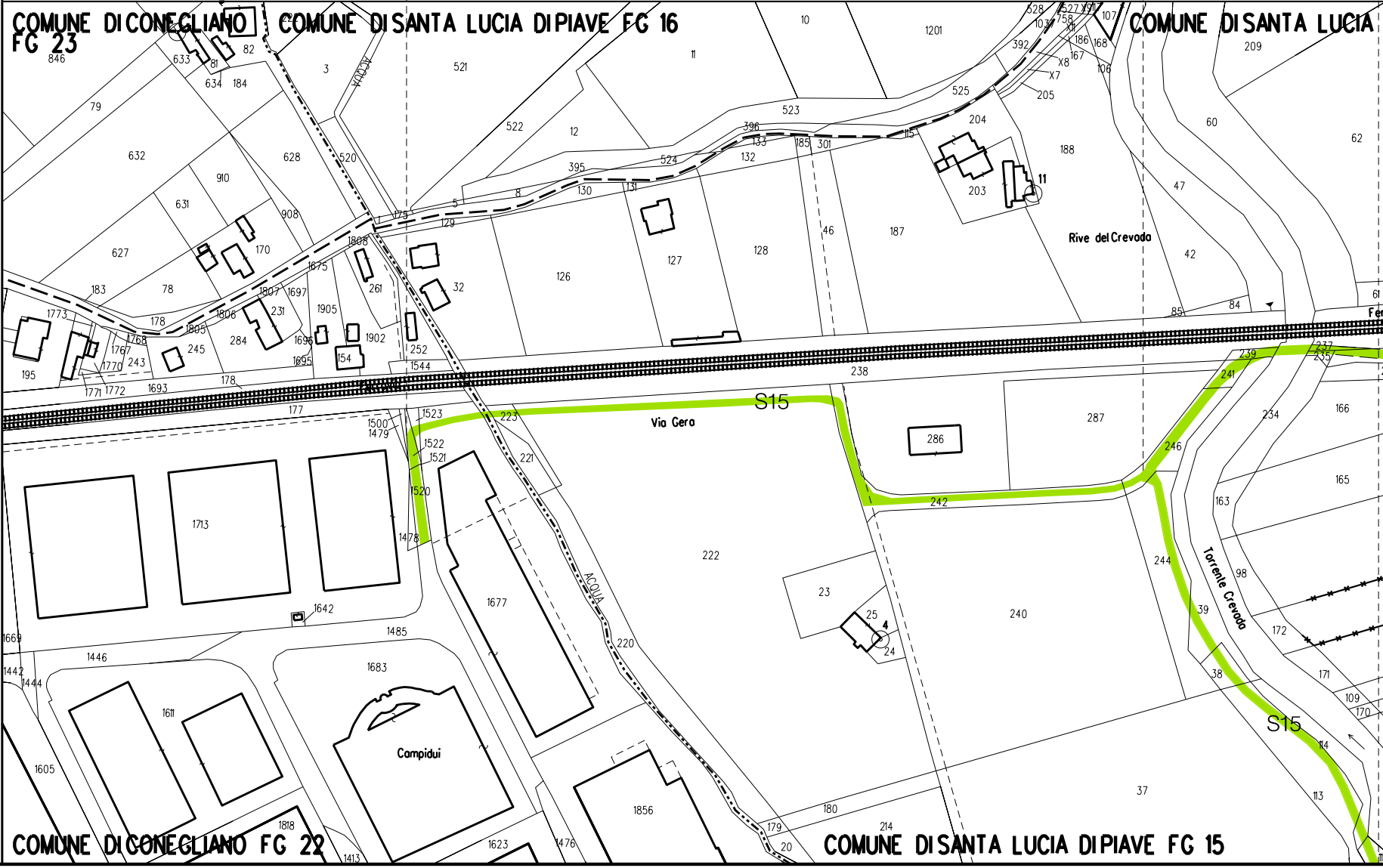

S14

S16

ALLEGATO 3

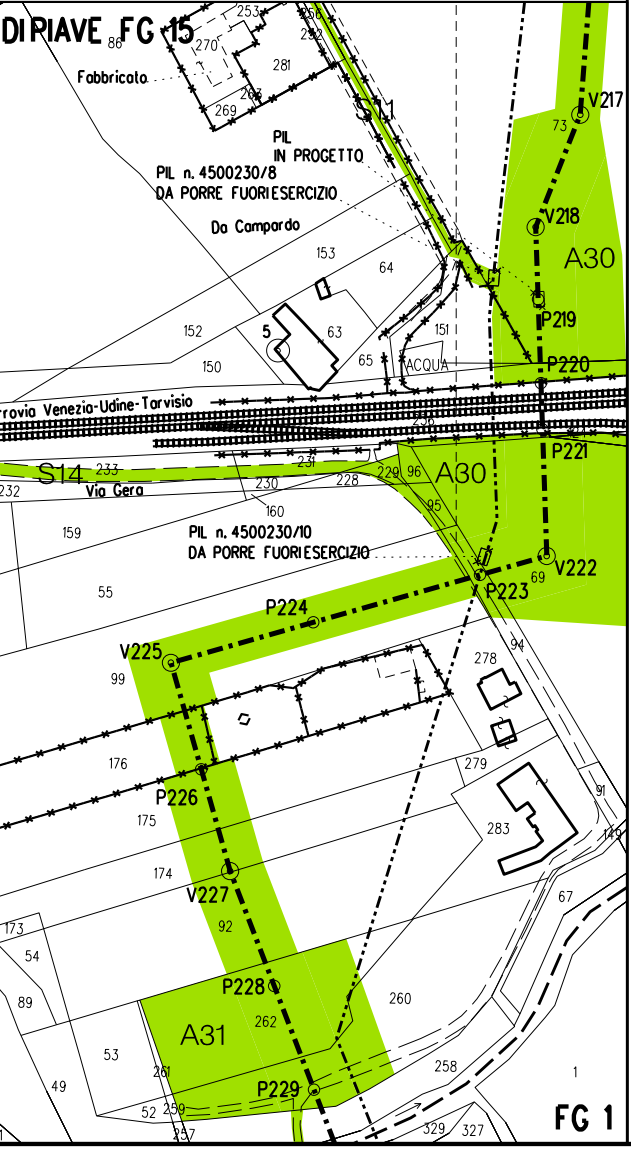

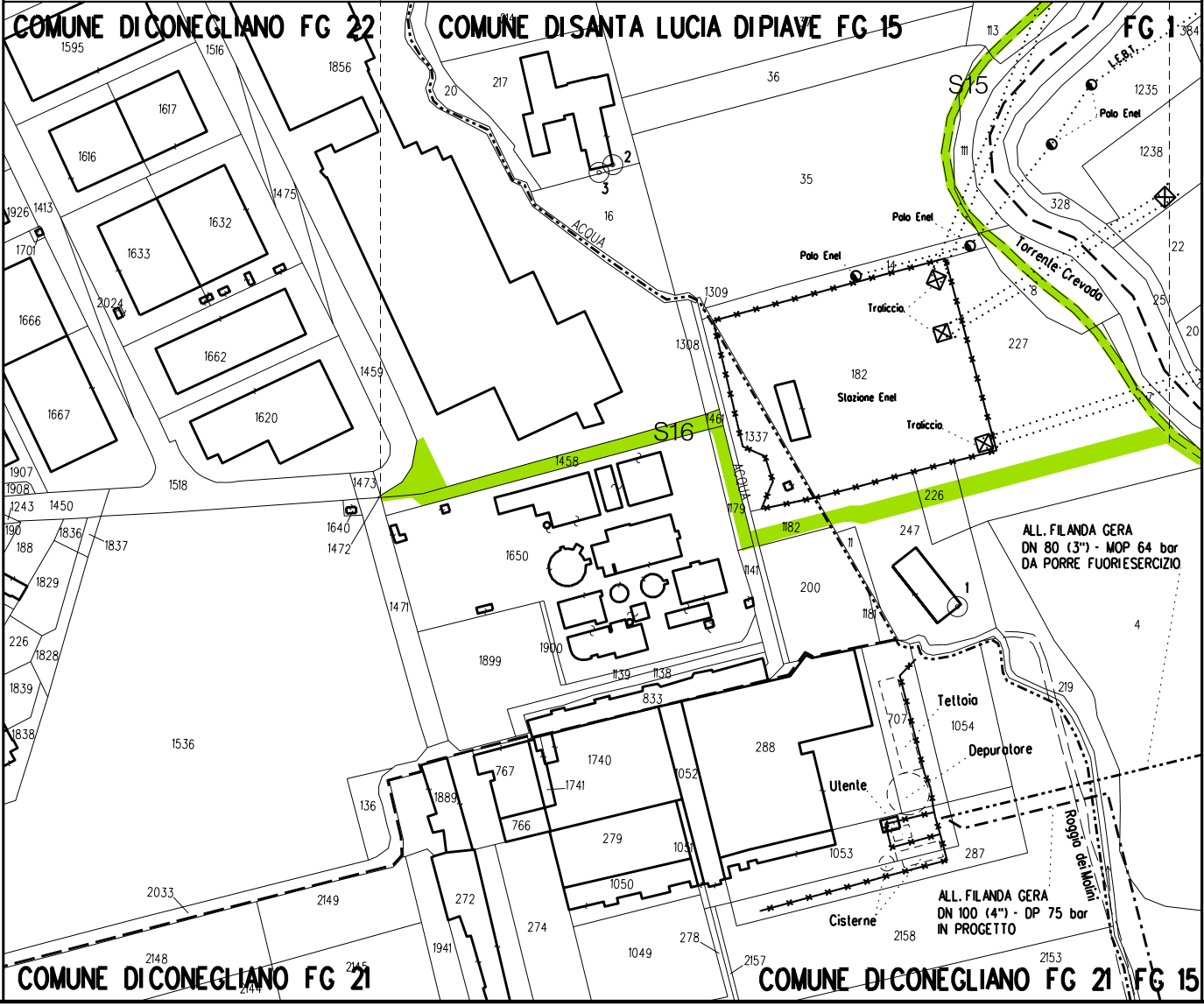

LEGENDA

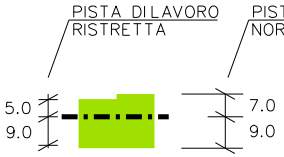

Pista di lavoro

A — Allargamenti pista di lavoro

S — Strade di accesso provvisorie

P — Piazzole provvisorie per i materiali

Il presente disegno e' di proprieta' aziendale - La societa' tutelera' i propri diritti a termine di legge.

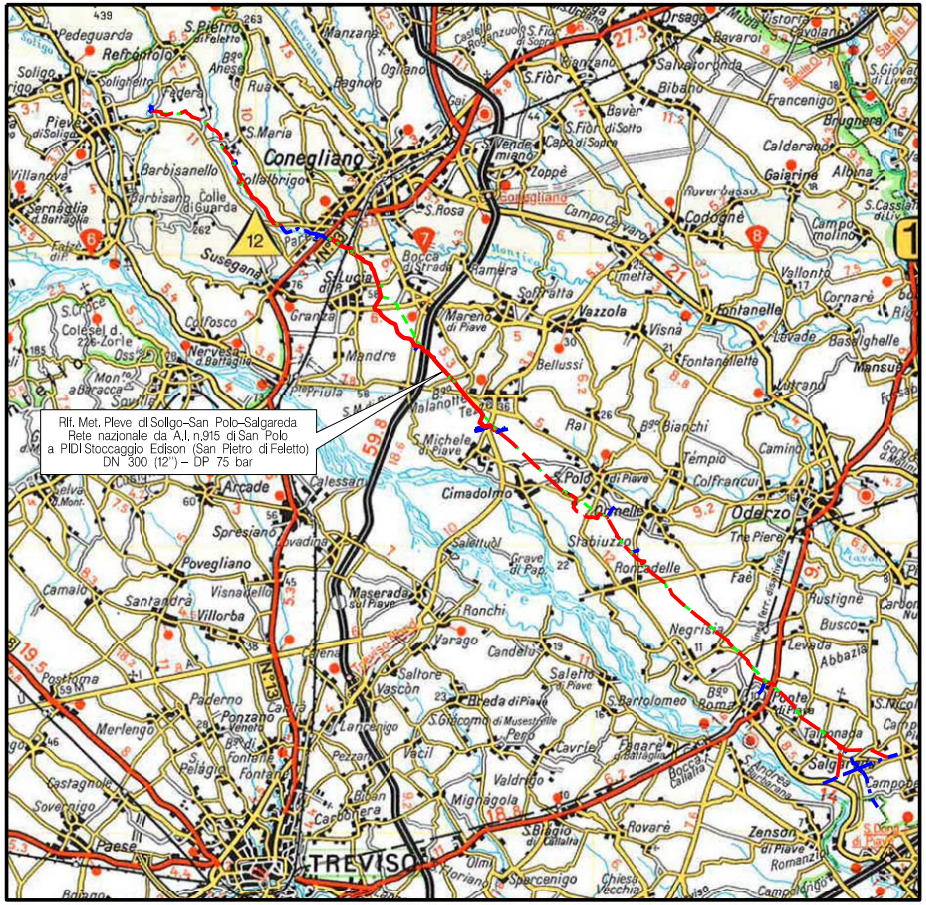

COROGRAFIA **SCALA 1:200.000**

Nei Comuni di VAZZOLA, MARENO DI PIAVE, SANTA LUCIA DI PIAVE, CONEGLIANO.

Rev.	Data	Descrizione	Disegn.	Contr.	Approv.
3	18/09/2020	EMISSIONE PER COSTRUZIONE - AGGIORNAMENTO MAPPA CATASTALE TRA P164-P167	RIGHI A.	BATTISTI	LUMINARI
2	29/05/2020	EMISSIONE PER COSTRUZIONE - AGGIORNAMENTO AREE DI OCCUPAZIONE V128 - P129	RIGHI A.	BATTISTI	LUMINARI
1	22/07/2019	EMISSIONE PER COSTRUZIONE	RIGHI A.	BATTISTI	LUMINARI
0	30/11/2018	EMISSIONE PER APPALTO	RIGHI A.	BATTISTI	LUMINARI

Proprietario: snam

Progettista: COMIS — consulenza materiali - ispezioni - saldatura progettazione-direzione lavori

Disegno: P-AOL-9110680

Impianto: MET. (4500230) PIEVE DI SOLIGO-S.POLO DI PIAVE - SALGAREDA
Tratto: 2-SAN POLO DI PIAVE-CONEGLIANO
Variante: DA A.I. N° 915 SAN POLO A S.S. N.13 PONTEBBANA IN COMUNE DI CONEGLIANO DN 300 (12") - DP 75 bar

Revisione: 3
Comm. NR/16091/R-L02
Cod.tec. 9110680

PLANIMETRIA CATASTALE CON AREE DI OCCUPAZIONE TEMPORANEA

Scala 1:2000

ING. LUMINARI MARCO — ORDINE INGEGNERI PROV. DI PESARO E URBINO — N. 1332